



FEJÉR MEGYEI KORMÁNYHIVATAL

**Ügyiratszám:** FE/NEF/2948-*11* /2021.  
**Ügyintézőnk:** Erdődi Tünde, Kovács Dóra  
**Telefon:** 22/511-720/201

**Tárgy:** A Velence Városgazdálkodási Kft.. (2481 Velence, Tópart u. 26.) által üzemeltetett 2481 Velence, Enyedi utca 4511/2, 4511/3, 4511/10, 4511/12, 4511/13, 4511/15, 966/3, 4517 hrsz. szám alatti Velencei Északi Strand Velencei-tavi természetes fürdőhely fürdővízprofiljának felülvizsgálata és frissítése

*Válaszában kérem, szíveskedjék ügyiratszámunkra hivatkozni!*

### HATÁROZAT

A Fejér Megyei Kormányhivatal Népegészségügyi Főosztálya (8000 Székesfehérvár, Mátyás király körút 13.) a fürdővízprofil felülvizsgálatára és frissítésére irányuló hivatalból indított eljárásában a Velencei-tóra vonatkozóan a **Velencei Északi Strand fürdővizének tekintetében**

**a fürdővízprofil az alábbiak szerint frissíti:**

- 1. A fürdővíz neve:** Velencei Északi Strand
- 2. A fürdővíz rövid neve:** Velencei Északi Strand
- 3. A fürdővíz azonosító jele:** HUBW\_00708
- 4. A monitoring pont elhelyezkedése:**  
GPS X1 koordináta: 47.23717                      GPS Y1 koordináta: 18.63415
- 5-6. Az illetékes hatóság megnevezése, elérhetősége:**

**Fürdővíz felügyeletében illetékes:** Fejér Megyei Kormányhivatal Népegészségügyi Főosztály  
Postacím: 8007 Székesfehérvár Pf.: 56.  
Levelezési cím: 8000 Székesfehérvár, Mátyás király krt. 13.  
Központi telefonszám: 06-22/511-720  
Email cím: [titkarsag.nepegeszsegugy@fejer.gov.hu](mailto:titkarsag.nepegeszsegugy@fejer.gov.hu)

**Környezetvédelmi hatóság:** Közép-dunántúli Környezetvédelmi Természetvédelmi Felügyelőség  
Postacím: 8002 Székesfehérvár Pf.: 137  
Levelezési cím: 8000 Székesfehérvár, Hosszúsétatér 1.  
Központi telefonszám: 06-22/514-300, Fax: 22/313-564  
Email cím: [kozepdunantuli@zoldhatosag.hu](mailto:kozepdunantuli@zoldhatosag.hu)

---

8000 Székesfehérvár, Szent István tér 9., Tel.: 22/526-900, Fax: 22/526-905, e-mail: [hivatal@fejer.gov.hu](mailto:hivatal@fejer.gov.hu)

**Fejér Megyei Kormányhivatal Népegészségügyi Főosztály**

Ügyintézés helye: 8000 Székesfehérvár, Mátyás király krt. 13. Telefon: 22-511-720 vagy 22-314-090

E-mail: [titkarsag.nepegeszsegugy@fejer.gov.hu](mailto:titkarsag.nepegeszsegugy@fejer.gov.hu) Hivatali Kapu: FMKHNEPEG 536555342

Ügyfélfogadás: Hétfő: 10:00-12:00 és 12:30-15:00 Szerda: 8:00-12:00 és 12:30-15:00 Péntek: 8:00-12:00

---

**Első fokú vízvédelmi hatóság:** Fejér Megyei Katasztrófavédelmi Igazgatóság Igazgató-helyettesi szervezet Területi Vízügyi Hatóság  
Postacím: 8050 Székesfehérvár, Pf.: 947  
Levelezési cím: 8000 Székesfehérvár, Szt. Flórián krt. 2.  
Központi telefonszám: 06-22/512-150, Fax: 22/512-168  
Email cím: [fejer.vizugy@katved.gov.hu](mailto:fejer.vizugy@katved.gov.hu)

**7. A fürdővíz aktuális osztályozása:** kiváló

**8. A fürdővízprofil soron következő felülvizsgálata:** abban az esetben szükséges, ha az osztályozás „jó”, „tűrhető” vagy „kifogásolt” minősítésre változik.

**9. A felülvizsgálat indoka:** A természetes fürdővizek minőségi követelményeiről, valamint a természetes fürdőhelyek kijelöléséről és üzemeltetéséről szóló 78/2008. (IV. 3.) Korm. rendelet (továbbiakban: Rendelet) 6. § (1)-(3) bekezdése alapján szükséges. A fürdővíz előzetesen a „kiváló” osztályba került besorolásra, ezért a rendelet 5. számú mellékletének 2. pontja szerint a felülvizsgálni és frissíteni abban az esetben szükséges, ha az osztályozás „jó”, „tűrhető” vagy „kifogásolt” minősítésre változik. Ugyanakkor a Rendelet 5. számú mellékletének 3. pontja kimondja, hogy, ha a fürdővíz területén vagy annak közelében jelentős építési munka folyik, vagy az infrastruktúra jelentősen megváltozik, a fürdővíz profilját frissíteni kell a következő fürdősi idény kezdete előtt.

**10. Tagállam:** Magyarország

**11. Megye:** Fejér megye

**12. Település megnevezése:** Velence

**13. A víz földrajzi neve:** Velencei-tó

**14. A cianobaktérium és makrofiton szaporodási potenciáljának értékelése:**

A Velencei-tó vizének összetétele megfelel a tó sajátosságainak. Az algák mennyisége (a-klorofill koncentráció) ugyanakkor jellemzően magasabb érték, mint a 78/2008. (IV. 3.) Korm. rendelet 1. számú mellékletében a cianobaktérium dominancia esetében a kiváló (10 µg/l), illetve jó (25 µg/l) vízminőséghez rendelt határérték. 2021-ben a legmagasabb mért érték egy alkalommal haladta meg a tűrhető vízminőséghez rendelt értéket (50 µg/l). A tóban időnként előfordulnak *Microcystis aureginosa* dominanciájú vízvirágzások.

Az FMKH Népegészségügyi Főosztály rendelkezésére álló 2021. évi fürdővíz minták önkontroll vizsgálati eredményei:

---

8000 Székesfehérvár, Szent István tér 9., Tel.: 22/526-900, Fax: 22/526-905, e-mail: [hivatal@fejer.gov.hu](mailto:hivatal@fejer.gov.hu)

**Fejér Megyei Kormányhivatal Népegészségügyi Főosztály**

Ügyintézés helye: 8000 Székesfehérvár, Mátyás király krt. 13. Telefon: 22-511-720 vagy 22-314-090

E-mail: [titkarsag.nepegeszsegugy@fejer.gov.hu](mailto:titkarsag.nepegeszsegugy@fejer.gov.hu) Hivatali Kapu: FMKHNEPEG 536555342

Ügyfélfogadás: Hétfő: 10:00-12:00 és 12:30-15:00 Szerda: 8:00-12:00 és 12:30-15:00 Péntek: 8:00-12:00

E.coli/100 ml					Enterococcus/100 ml					a-klorofill µg/l				
05.17	06.10	07.06	08.02	08.27	05.17	06.10	07.06	08.02	08.27	05.17	06.10	07.06	08.02	08.27
61	<15	<15	<15	15	30	<15	46	127	61	62,9	7,4	14,1	16,2	11,1

Az FMKH Népegészségügyi Főosztály rendelkezésére álló 2021. évi fürdővíz minták hatósági vizsgálati eredményei:

E.coli/100 ml	Enterococcus/100 ml	a-klorofill µg/l
07.20	07.20	07.20
46	30	10,7

### 15. Rövid távú szennyezés veszélye:

A csapadékvíz elvezetésének helytelen megoldásai miatt előfordulhat, hogy záporok idején a csapadékvíz „kiöblíti” a csatornahálózatot és azt a tóba moshatja.

### 16. Egyéb a fürdővízprofil megállapítása szempontjából fontos információkat és térképeket jelen határozat 1. számú melléklete tartalmazza.

Az ügyben a Fejér Megyei Katasztrófavédelmi Igazgatóság Hatósági Osztály (8000 Székesfehérvár, Szt. Flórián krt. 2.) szakhatóságként jár el, és a szakhatósági állásfoglalásában az alábbiakat állapította meg:

„1. A Fejér Megyei Kormányhivatal Népegészségügyi Főosztálya által a **Velence Városgazdálkodási Kft.** (2481 Velence, Tópart u. 26.) által üzemeltetett **Velence Északi Strand** Velencei-tavi természetes fürdőhely fürdővíz profiljának felülvizsgálatára és frissítésére irányuló, hivatalból indított eljárásban megállapítom, hogy a fürdővíz minőségét károsan befolyásoló vízbevezetés a fürdőhely területén, illetve környezetében nem található, így

**szakhatósági hozzájárulásomat feltétel nélkül megadom.**

2. Jelen szakhatósági állásfoglalás más jogszabályi kötelezettség alól nem mentesít.
3. Jelen szakhatósági állásfoglalás ellen önálló jogorvoslatnak nincs helye, az a határozat, illetve az eljárást megszüntető végzés elleni jogorvoslat keretében támadható meg.”

E döntés a közléssel véglegessé válik.

A határozatot sérelmező ügyfél jogsérelemre hivatkozva, a határozat közlésétől számított 30 napon belül közigazgatási pert indíthat keresetlevél benyújtásával. A keresetlevelet a Fejér Megyei Kormányhivatal Népegészségügyi Főosztályánál kell benyújtani. A jogi képviselővel

8000 Székesfehérvár, Szent István tér 9., Tel.: 22/526-900, Fax: 22/526-905, e-mail: hivatal@fejer.gov.hu

**Fejér Megyei Kormányhivatal Népegészségügyi Főosztály**

Ügyintézés helye: 8000 Székesfehérvár, Mátyás király krt. 13. Telefon: 22-511-720 vagy 22-314-090

E-mail: [titkarsag.nepegeszsegugy@fejer.gov.hu](mailto:titkarsag.nepegeszsegugy@fejer.gov.hu) Hivatali Kapu: FMKHNEPEG 536555342

Ügyfélfogadás: Hétfő: 10:00-12:00 és 12:30-15:00 Szerda: 8:00-12:00 és 12:30-15:00 Péntek: 8:00-12:00

---

eljáró fél, valamint a gazdálkodó szervezet a keresetlevelet kizárólag elektronikus úton, a <https://e-kormanyablak.kh.gov.hu> honlapon keresztül elektronikus űrlap használatával köteles benyújtani. A keresetlevelet a Veszprémi Törvényszék bírálja el.

A végleges határozatot a bíróság az ügyfél kérelmére – az ügy érdemi elbírálására lényegesen ki nem ható eljárási szabályszegés kivételével – jogsértés megállapítása esetén, ha a jogi feltételek fennállnak, megváltoztatja, illetve megsemmisíti vagy hatályon kívül helyezi, és ha szükséges, a Fejér Megyei Kormányhivatal Népegészségügyi Főosztályát új eljárás lefolytatására utasítja. Jogsértés hiányában a bíróság a keresetet elutasítja. A keresetlevél benyújtásának a döntés hatályosulására halasztó hatálya nincs, az ügyfél azonban a keresetlevélben azonnali jogvédelem keretében kérheti a halasztó hatály elrendelését.

Az azonnali jogvédelem iránti kérelemben részletesen meg kell jelölni azokat az indokokat, amelyek az azonnali jogvédelem szükségességét megalapozzák, és az ezek igazolására szolgáló okiratokat csatolni kell. A kérelmet megalapozó tényeket valószínűsíteni kell.

A bíróság a közigazgatási pert tárgyaláson kívül bírálja el, a felek bármelyikének kérelmére azonban tárgyalást tart. Tárgyalás tartását az ügyfél a keresetlevélben kérheti. Ennek elmulasztása miatt igazolási kérelemnek nincs helye. A peres eljárás illetékköteles, melyet a bíróság döntése szerint kell megfizetni.

## INDOKOLÁS

A Fejér Megyei Kormányhivatal Népegészségügyi Főosztálya 2021. szeptember 1-jén hivatalból eljárást indított a Velence Városgazdálkodási Kft. (2481 Velence, Tópart u. 26.) által üzemeltetett 2481 Velence, Enyedi utca 4511/2, 4511/3, 4511/10, 4511/12, 4511/13, 4511/15, 966/3, 4517 helyrajzi szám alatti ingatlanon kijelölt Velencei Északi Strand Velencei-tavi természetes fürdőhely fürdővíz profiljának felülvizsgálata és frissítése céljából.

A természetes fürdővizek minőségi követelményeiről, valamint a természetes fürdőhelyek kijelöléséről és üzemeltetéséről 78/2008. (IV. 3.) Korm. rendelet 6. § (1) bekezdésében foglaltak alapján, a kormányhivatal - hivatalból indított eljárásban - minden fürdővíz profilját megállapítja az 5. mellékletben foglalt előírásoknak megfelelően. Egy fürdővízprofil vonatkozhat egy vagy több összefüggő fürdővízre.

A természetes fürdővizek minőségi követelményeiről, valamint a természetes fürdőhelyek kijelöléséről és üzemeltetéséről 78/2008. (IV. 3.) Korm. rendelet 5. számú melléklet 3. pontjában foglaltak szerint: „Abban az esetben, ha a fürdővíz területén vagy annak közelében jelentős építési munka folyik, vagy az infrastruktúra jelentősen megváltozik, a fürdővíz profilját frissíteni kell a következő fürdési idény kezdete előtt.”

---

A Velencei Északi Strand Velencei-tavi természetes fürdőhely fürdővíz minősítése kiváló, azonban a fürdővíz területén vagy annak közelében jelentős építési munka folyt, 2021.június 10-én fejeződött be a Velencei-tavi partfal rekonstrukciója, ezért fenti joghelyek alapján a fürdővízprofil felülvizsgálatáról és frissítéséről a jelen határozatban foglaltak szerint döntöttem.

A fürdővíz 2020. évi osztályba sorolása a 2016-2019. évek fürdővíz vizsgálati eredményei alapján történt.

Az általános közigazgatási rendtartásról szóló 2016. évi CL. törvény (a továbbiakban: Ákr.) 55. § (1) bekezdése szerint: „Törvény vagy a szakhatóságok kijelöléséről szóló kormányrendelet közérdeken alapuló kényszerítő indok alapján az ügyben érdemi döntésre jogosult hatóság számára előírhatja, hogy az ott meghatározott szakkérdésben és határidőben más hatóság (a továbbiakban: szakhatóság) kötelező állásfoglalását kell beszereznie.”

Hatóságom az egyes közérdeken alapuló kényszerítő indok alapján eljáró szakhatóságok kijelöléséről szóló 531/2017. (XII. 29.) Korm. rendelet 1. melléklet 13. táblázat „Népegészségügyi ügyek” 10. pontjában meghatározottak („Fürdővízprofil megállapítására irányuló eljárás keretében, a természetes vizek minőségének védelme érdekében a vizek állapota, valamint a lehetséges szennyezések megállapítása szakkérdés elbírálásának esetén az elsőfokon eljáró szakhatóság a Területi vízvédelmi hatóság.); valamint a vízügyi igazgatási és a vízügyi, valamint a vízvédelmi hatósági feladatokat ellátó szervek kijelöléséről szóló 223/2014. (IX. 4.) Korm. rendelet 10. § (1) 4. („az illetékességgel rendelkező Területi vízvédelmi hatóság - első fokon - a Fejér Megyei Katasztrófavédelmi Igazgatóság.”) alapján szakhatósági állásfoglalás megadásának vonatkozásában megkereste a Fejér Megyei Katasztrófavédelmi Igazgatóság Hatósági Osztályát (8000 Székesfehérvár, Szt. Flórián krt. 2. sz.), mint első fokon eljáró Területi vízvédelmi hatóságot.

A Fejér Megyei Katasztrófavédelmi Igazgatóság Hatósági Osztály a rendelkező részben 35700/6595-2/2021.ált. iktatószámú szakhatósági állásfoglalását az alábbiakkal indokolta:

*„A Fejér Megyei Kormányhivatal Népegészségügyi Főosztálya a hivatkozott számú végzésében fürdővízprofil felülvizsgálatára irányuló eljárásban szakhatósági állásfoglalást kért a Fejér Megyei Katasztrófavédelmi Igazgatóságtól a tárgyi strandra vonatkozóan.*

*A természetes fürdővizek minőségi követelményeiről, valamint a természetes fürdőhelyek kijelöléséről és üzemeltetéséről szóló 78/2008. (IV. 3.) Korm. rendelet 6. § (2) bekezdése úgy rendelkezik, hogy a fürdővízprofilokat az 5. mellékletben előírtaknak megfelelően rendszeresen felül kell vizsgálni és frissíteni kell.*

*Az egyes közérdeken alapuló kényszerítő indok alapján eljáró szakhatóságok kijelöléséről szóló 531/2017. (XII. 29.) Korm. rendelet 1. melléklet 13. táblázat 10. pont alapján a fürdővízprofil megállapítására, felülvizsgálatára és frissítésére irányuló, valamint a vízminőség romlása esetén lefolytatott eljárásban vízvédelmi szakhatósági hatáskörben vizsgálendő szakkérdés a természetes vizek minőségének védelme érdekében a vizek állapota, valamint a lehetséges szennyezések megállapításának kérdése.*

---

8000 Székesfehérvár, Szent István tér 9., Tel.: 22/526-900, Fax: 22/526-905, e-mail: hivatal@fejer.gov.hu

**Fejér Megyei Kormányhivatal Népegészségügyi Főosztály**

Ügyintézés helye: 8000 Székesfehérvár, Mátyás király krt. 13. Telefon: 22-511-720 vagy 22-314-090

E-mail: [titkarsag.nepegeszsegugy@fejer.gov.hu](mailto:titkarsag.nepegeszsegugy@fejer.gov.hu) Hivatali Kapu: FMKHNEPEG 536555342

Ügyfélfogadás: Hétfő: 10:00-12:00 és 12:30-15:00 Szerda: 8:00-12:00 és 12:30-15:00 Péntek: 8:00-12:00

*A tárgyi eljárás során 2021. szeptember 21-én tartott helyszíni szemle jegyzőkönyve alapján megállapítom, hogy 2021.06.10-én fejeződött be a Velencei-tavi partfal rekonstrukciója, mely érintette tárgyi természetes fürdőhely partfalát is.*

*A strand területétől kb. 30 m-re található csapadékvíz bevezető árok, mely önkormányzati tulajdonban van.*

*A rendelkezésemre álló adatok alapján megállapítható, hogy jelentős szennyező a strand közelében nem ismert. A strand vízminőségére szennyező forrás nem gyakorol kedvezőtlen hatást. Jelen szakhatósági eljárásban kibocsátási határértékek megállapítása nem indokolt.*

*A felülvizsgált fürdővízprofil megállapítása ellen vízgazdálkodási és vízvédelmi szempontból nem emeltem kifogást, szakhatósági hozzájárulásomat – az általános közigazgatási rendtartásról szóló 2016. évi CL. törvény (a továbbiakban: **Ákr.**) 55. § (1) és (2) bekezdése alapján – megadtam.*

*A szakhatóság döntése az **Ákr.** 55. § (4) bekezdése szerint az eljárást befejező döntés elleni jogorvoslat keretében támadható meg.*

*A Fejér Megyei Katasztrófavédelmi Igazgatóság, mint vízügyi és vízvédelmi hatóság hatáskörét a vízügyi igazgatási és a vízügyi, valamint a vízvédelmi hatósági feladatokat ellátó szervek kijelöléséről szóló 223/2014. (IX.4.) Korm. rendelet (továbbiakban: **Korm. r.**) 10. § (1) bekezdés 4. pontja, a vízgazdálkodásról szóló 1995. évi LVII. törvény 28/A. § (2) bekezdése és a vízgazdálkodási hatósági jogkör gyakorlásáról szóló 72/1996. (V. 22.) Korm. rendelet 1. § (1) bekezdése, illetékességét a **Korm.r.** 10. § (2) bekezdése és a 2. melléklet 4. pontja állapítja meg.”*

Az eljárásban a természetes fürdővizek minőségi követelményeiről, valamint a természetes fürdőhelyek kijelöléséről és üzemeltetéséről 78/2008. (IV. 3.) Korm. rendelet 6. §. (4) bekezdése alapján Velence Város Jegyzője szakértőként felkérésre került, és az alábbi nyilatkozatot tette:

*„ Az FE/NEF/2948-4/2021. ügyiratszámú Velence-tavi természetes fürdőhely fürdővízprofil felülvizsgálat és frissítés ügyében a Velence Város Önkormányzata (2481 Velence, Tópart utca 26. a továbbiakban: önkormányzat) tulajdonában álló és a Velence Városgazdálkodási Kft. (2481 Velence, Tópart utca 26..) által üzemeltetett 2481 Velence, Enyedi utca 4511/2, 4511/3, 4511/10, 4511/12, 4511/13, 4511/15, 4517 helyrajzi szám alatti **Velence Északi Strand** természetes fürdőhely vonatkozásában az alábbi nyilatkozatot adom:*

- 1. Tervezett nagyobb építési beruházás a strand környezetében: nincs ilyen*
- 2. Tervezett egyéb beruházások a strand környezetében: nincs tervezett beruházás*
- 3. Szennyvíztelep, vagy tervezett szennyvíztelep beruházás a strand környezetében: nincs ilyen*
- 4. Szennyvízelvezetés a strand környezetében: megoldott a strandon és a környezetében is*
- 5. Tervezett nagyobb rendezvény/ek lebonyolítása a strand környezetében: nincs ilyen*
- 6. Víz minőséget befolyásoló tényező a strand környezetében: nincs ilyen*
- 7. Infrastrukturális fejlesztések a strandon és környezetében:*

- aszfaltos közúti és kerékpárút kapcsolat,
- részben aszfaltos és zúzalékos parkoló,
- mosdók, ötözők.

*Nyilatkozatomat a természetes fürdővizek minőségi követelményeiről, valamint a természetes fürdőhelyek kijelöléséről és üzemeltetéséről szóló 78/2008. (IV.3.) Kormányrendelet 6. § (4) bekezdése alapján adtam ki.”*

A Közép-dunántúli Vízügyi Igazgatóság Fejér Megyei Szakaszmérnöksége, mint a Velencei-tó Mederkezelője, a **Velence Északi Strand (2481 Velence, Enyedi utca)** a természetes fürdőhely fürdővíz profiljához mederkezelői hozzájárulást adott, melyben leírtak az 1. számú melléklet 15. pontjába és 16. pont első két bekezdésébe belefoglalásra kerültek.

Az eljárásban 2021. szeptember 21-én helyszíni szemlét tartottunk, a helyszíni szemle tapasztalatait a fürdővízprofil frissítésénél figyelembe vettük.

Döntésemet a hivatkozott jogszabályhelyek alapján hoztam és a rendelkező részben foglaltak szerint állapítottam meg a Velencei Északi Strand fürdővízprofilját, valamint a következő felülvizsgálat esedékességének időpontját.

Jogorvoslati lehetőséget az Ákr. 112. § és 114. § (1) bekezdése alapján biztosítottam.

Hatóságom hatáskörét a természetes fürdővizek minőségi követelményeiről, valamint a természetes fürdőhelyek kijelöléséről és üzemeltetéséről szóló 78/2008. (IV. 3.) Korm. rendelet 6. §-a, 5. számú melléklete, a fővárosi és megyei kormányhivatal, valamint a járási (fővárosi kerületi) hivatal népegészségügyi feladatai ellátásáról, továbbá az egészségügyi államigazgatási szerv kijelöléséről szóló 385/2016. (XII. 2.) Korm. rendelet 2. § (1) bekezdése állapítja meg.

Illetékességünket a fővárosi és megyei kormányhivatalokról, valamint a járási (fővárosi kerületi) hivatalokról szóló 86/2019. (IV. 23.) Korm. rendelet 2. § (1) bekezdése határozza meg.

A kiadmányozási jog gyakorlása a Fejér Megyei Kormányhivatal vezetőjének a kiadmányozásról szóló 8/2021. (VI. 30.) utasítása alapján történt.

*Székesfehérvár, 2021. október 28.*



**Dr. Simon László**  
kormány megbízott  
nevében és megbízásából

**Dr. Mohai Zsuzsanna**  
közegészségügyi osztályvezető

---

**Értesülnek:**

1. Velence Városgazdálkodási Kft. 2481 Velence, Tópart utca 26. (elektronikusan)
2. Fejér Megyei Katasztrófavédelmi Igazgatóság 8000 Székesfehérvár, Szt. Flórián krt. 2. sz. (elektronikusan)
3. Közép-Dunántúli Vízügyi Igazgatóság Fejér Megyei Szakasz mérnöksége 8000 Székesfehérvár, Balatoni u. 6. (elektronikusan)
4. Velence Város Jegyzője, 2481 Velence, Tópart utca 26. (elektronikusan)
5. Irattár

---

8000 Székesfehérvár, Szent István tér 9., Tel.: 22/526-900, Fax: 22/526-905, e-mail: [hivatal@fejer.gov.hu](mailto:hivatal@fejer.gov.hu)

**Fejér Megyei Kormányhivatal Népegészségügyi Főosztály**

Ügyintézés helye: 8000 Székesfehérvár, Mátyás király krt. 13. Telefon: 22-511-720 vagy 22-314-090

E-mail: [titkarsag.nepegeszsegugy@fejer.gov.hu](mailto:titkarsag.nepegeszsegugy@fejer.gov.hu) Hivatali Kapu: FMKHNEPEG 536555342

Ügyfélfogadás: Hétfő: 10:00-12:00 és 12:30-15:00 Szerda: 8:00-12:00 és 12:30-15:00 Péntek: 8:00-12:00



---

**1. számú melléklet****Velencei-tó, Velencei Északi Strand fürdővíz profilja**

Ez az anyag a 78/2008. (IV. 3.) Kormányrendelet 6. § és 5. melléklet, valamint a 2006/7/EK Irányelv 6. cikkének és III. melléklet előírásainak megfelelően készült fürdővízprofil.

**1. A fürdővíz neve:** Velencei Északi Strand

Címe: 2481 Velence, Enyedi utca 4511/2, 4511/3, 4511/10, 4511/12, 4511/13, 4511/15, 966/3, 4517 hrsz.

Üzemeltető: Velence Városgazdálkodási Kft. 2481 Velence, Tópart utca 26.

Telefonszám: 06-30/158-2829

**2. A fürdővíz rövid neve:** Velencei Északi Strand**3. A fürdővíz azonosító jele:** HUBW\_00708**4. A monitoring pont elhelyezkedése:**

GPS X1 koordináta: 47.23717

GPS Y1 koordináta: 18.63415

**5. Az illetékes hatóság megnevezése, elérhetősége:**

**Fürdővíz felügyeletében illetékes:** Fejér Megyei Kormányhivatal Népegészségügyi Főosztály

Postacím: 8000 Székesfehérvár Pf.: 56.

Levelezési cím: 8000 Székesfehérvár, Mátyás király krt. 13.

Központi telefonszám: 06-22/511-720

Email cím: [titkarsag.nepegeszsegugy@fejer.gov.hu](mailto:titkarsag.nepegeszsegugy@fejer.gov.hu)

**Környezetvédelmi hatóság:** Közép-dunántúli Környezetvédelmi Természetvédelmi

Felügyelőség

Postacím: 8002 Székesfehérvár Pf.: 137

Levelezési cím: 8000 Székesfehérvár, Hosszúsétatér 1.

Központi telefonszám: 06-22/514-300, Fax: 22/313-564

Email cím: [kozepdunantuli@zoldhatosag.hu](mailto:kozepdunantuli@zoldhatosag.hu)

**Első fokú vízvédelmi hatóság:** Fejér Megyei Katasztrófavédelmi Igazgatóság Hatósági Osztály

Postacím: 8050 Székesfehérvár, Pf.: 947

Levelezési cím: 8000 Székesfehérvár, Szt. Flórián krt. 2.

Központi telefonszám: 06-22/512-150

Email cím: [fejer.vizugy@katved.gov.hu](mailto:fejer.vizugy@katved.gov.hu)

**6. A fürdővíz aktuális osztályozása:** kiváló

**7. A fürdővízprofil soron következő felülvizsgálata:** abban az esetben szükséges, ha az osztályozás „jó”, „túrhető” vagy „kifogásolt” minősítésre változik.

---

8000 Székesfehérvár, Szent István tér 9., Tel.: 22/526-900, Fax: 22/526-905, e-mail: [hivatal@fejer.gov.hu](mailto:hivatal@fejer.gov.hu)

**Fejér Megyei Kormányhivatal Népegészségügyi Főosztály**

Ügyintézés helye: 8000 Székesfehérvár, Mátyás király krt. 13. Telefon: 22-511-720 vagy 22-314-090

E-mail: [titkarsag.nepegeszsegugy@fejer.gov.hu](mailto:titkarsag.nepegeszsegugy@fejer.gov.hu) Hivatali Kapu: FMKHNEPEG 536555342

Ügyfélfogadás: Hétfő: 10:00-12:00 és 12:30-15:00 Szerda: 8:00-12:00 és 12:30-15:00 Péntek: 8:00-12:00

**8. A felülvizsgálat indoka:** A természetes fürdővizek minőségi követelményeiről, valamint a természetes fürdőhelyek kijelöléséről és üzemeltetéséről szóló 78/2008. (IV. 3.) Korm. rendelet (továbbiakban: Rendelet) 6. § (1)-(3) bekezdése alapján szükséges. A fürdővíz előzetesen a „kiváló” osztályba került besorolásra, ezért a rendelet 5. számú mellékletének 2. pontja szerint a felülvizsgálni és frissíteni abban az esetben szükséges, ha az osztályozás „jó”, „tűrhető” vagy „kifogásolt” minősítésre változik. Ugyanakkor a Rendelet 5. számú mellékletének 3. pontja kimondja, hogy, ha a fürdővíz területén vagy annak közelében jelentős építési munka folyik, vagy az infrastruktúra jelentősen megváltozik, a fürdővíz profilját frissíteni kell a következő fürdési idény kezdete előtt.


**9. Tagállam:** Magyarország

**10. Megye:** Fejér megye

**11. Település megnevezése:** Velence



**12. A víz földrajzi neve:** Velencei-tó



8000 Székesfehérvár, Szent István tér 9., Tel.: 22/526-900, Fax: 22/526-905, e-mail: hivatal@fejer.gov.hu

**Fejér Megyei Kormányhivatal Népegészségügyi Főosztály**

Ügyintézés helye: 8000 Székesfehérvár, Mátyás király krt. 13. Telefon: 22-511-720 vagy 22-314-090

E-mail: [titkarsag.nepegeszsegugy@fejer.gov.hu](mailto:titkarsag.nepegeszsegugy@fejer.gov.hu) Hivatali Kapu: FMKHNEPEG 536555342

Ügyfélfogadás: Hétfő: 10:00-12:00 és 12:30-15:00 Szerda: 8:00-12:00 és 12:30-15:00 Péntek: 8:00-12:00

### 13. Országon belüli elhelyezkedés:

A Velencei-tó Magyarország harmadik legnagyobb természetes tava. Kedvező természeti és földrajzi adottságainak, valamint a mederszabályzásnak köszönhetően a Balatonhoz hasonlóan hazánk legkedveltebb üdülőhelyeinek egyike.

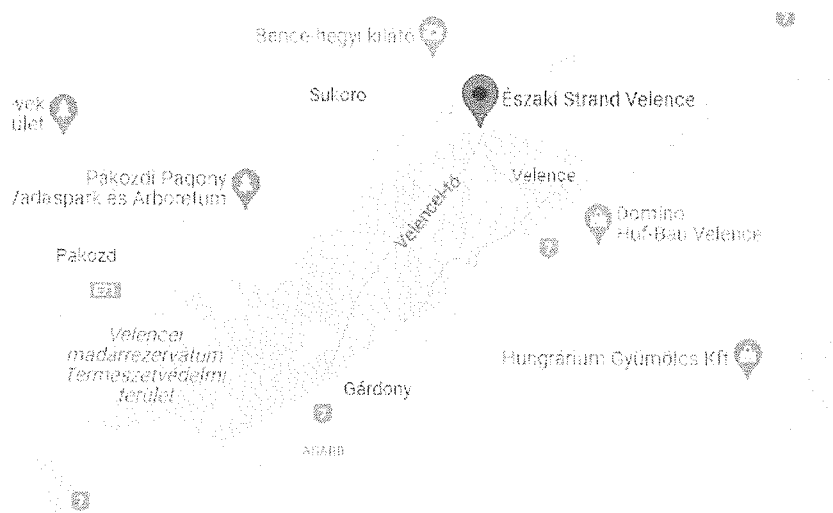
A Velencei-tó Fejér megyében, Budapest és Székesfehérvár között, a Velencei-hegység lábánál, a Mezőföld földrajzi középtáján, azon belül a Velencei-medence földrajzi kistáján található.

A tó vízellátását főként a Vértesben eredő és a Zámolyi-medence vizeit összegyűjtő Császár-víz biztosítja. A Velencei-hegységből hat vízfolyás táplálja, közülük a pákozdi Bella-patak a legszámottevőbb. Velencénél ömlik bele a Bágyom-ér, déli irányból pedig három árok torkollik a tóba. Lefolyását a mesterséges Dinnyés–Kajtori-csatorna biztosítja. A tóban két mesterséges sziget található: a Cserepes-sziget és a Velencei-sziget.

A Velencei-tó ásványi anyagokban (nátrium és magnézium) gazdag, kiváló vize a kimerült szervezetet felfrissíti, regenerálja. A fürdésen kívül a reumatikus fájdalmak enyhítésére is alkalmas.



### 14. A fürdővíz térképe:



8000 Székesfehérvár, Szent István tér 9., Tel.: 22/526-900, Fax: 22/526-905, e-mail: hivatal@fejer.gov.hu

**Fejér Megyei Kormányhivatal Népegészségügyi Főosztály**

Ügyintézés helye: 8000 Székesfehérvár, Mátyás király krt. 13. Telefon: 22-511-720 vagy 22-314-090

E-mail: [titkarsag.nepegeszsegugy@fejer.gov.hu](mailto:titkarsag.nepegeszsegugy@fejer.gov.hu) Hivatali Kapu: FMKHNEPEG 536555342

Ügyfelfogadás: Hétfő: 10:00-12:00 és 12:30-15:00 Szerda: 8:00-12:00 és 12:30-15:00 Péntek: 8:00-12:00

---

**15. A fürdővíz, továbbá az érintett fürdővíz vízgyűjtő területére eső, esetleges szennyezés forrását képező egyéb felszíni vizek fizikai, földrajzi és hidrológiai jellemzői:**

A Velencei-tó vízgyűjtőterülete a Velencei-hegységre, a Vértes-hegység délkeleti lejtőjére, és a Mezőföld északi részére terjed ki. Nagysága: 623 km<sup>2</sup>, melyből a tó területe 24,2 km<sup>2</sup>. Fő táplálója a vízpótló tározókkal szabályozott Császár-víz, és a Vereb-Pázmándi-vízfolyás (Bágyom-patak). A tóból a fölös vizeket a Dinnyés-Kajtori-csatorna vezeti le a Nádor-csatornába.

A vízgyűjtő terület igen heterogén, ami megmutatkozik domborzatában, a különböző korú és felépítésű hegységi, dombsági és síksági területeiben. A terület legnagyobb része, 47 %-a szántó, jelentős részben 22% erdő, és rét-legelő 13 %-ban.

A Velencei-tó a Velencei-hegység lábánál, lapos süllyedékben fekszik. Földtörténeti viszonylatban fiatal képződmény, 10-12 ezer évre becsülik.

A vízgyűjtő legidősebb képződménye a Velencei-hegység gránitja. A vízgyűjtő terület északi része karsztos, itt a csapadékjelentős része beszivárog a mélyebb rétegekbe, így a lefolyás erről a területről minimális.

A vízgyűjtő jelentősebb vízfolyásai a Burján-árok, a Rovákja-patak, a Császár-víz, és a Vereb-Pázmándi vízfolyás (Bágyom-patak) a Cibulka-patakkal. A Császár-víz a Velencei-tó teljes vízgyűjtőjének 67%-áról szállítja a vizet a tóba. A Vereb-Pázmándi-vízfolyás a Velencei-tó második legjelentősebb tápláló vízfolyása. A vízgyűjtő terület kisebb vízfolyásai a Bella- és a Lapos-völgyi patak, a Száraz-árok, a Koldus-árok, a Sukorói-ér, a Halas-tói-árok, és a Velencénél beömlő Csontréti-patak. Ezek a vízfolyások azonban szélsőséges vízháztartásúak, általában csak igen csapadékos időszakban szállítanak vizet. A tó déli partján jelentősebb vízfolyás a Dinnyési-határárok és a Gárdonyi-patak, melyek szintén időszakos vízfolyások

A Császár-vízen két VIZIG kezelésű tározó létesült, melyeknek elsődleges hasznosítási célja a Velencei-tó vízpótlásának biztosítása. A Pátkai-tározó 1974-ben létesült, a tavaszi árvizekből 7,85 millió m<sup>3</sup> vízmennyiség fogható fel, és további 1,35 millió m<sup>3</sup> víz lefolyása késleltethető árvízi túlduzzasztással. A Zámolyi-tározó vízgyűjtő területe 248 km<sup>2</sup>, térfogata 4,5 millió m<sup>3</sup>, amely az árvizek időszakos visszatartásával 3,3 millió m<sup>3</sup>-rel - ideiglenesen - megnövelhető. Másodlagosan, az elsődleges célnak teljesen alárendelten a Pátkai-tározót horgász-, illetve üdülőtöként, a Zámolyi-tározót halászati céllal hasznosítják.

A Velencei tó természetvédelmi oltalom alatt álló különleges terület. Nyugati részén található az 1958 óta védett Velencei-tavi Madárrezervátum Természetvédelmi Terület, amely országos védettsége mellett NATURA 2000 különleges madárvédelmi terület is. AZ 1996. LIII. természetvédelmi törvény alapján ex lege szikes tó. 1979 óta a Dinnyési fertővel közösen szerepel a nemzetközi jelentőségű vizes élőhelyek listáján (Ramsari Egyezmény).

A Velencei tó különlegessége a többi magyarországi állóvízhez képest, hogy két állóvíz víztestre tagolódik. Nyugati oldalán található nádas-lápi, középső-és keleti oldalán pedig nyílt vizes terület.

A nádasok területe az 1970-es években a Velencei-tavi Fejlesztési Program előírásai szerint elvégzett nádas-kotrások után a 2004. évi felmérés szerint 10,3 km<sup>2</sup>, mely a 2015. évi Velencei

---

tavi növény és nádasterképezés alapján a teljes nádfelület 9,34 km<sup>2</sup>, melynek rendszeres kezeléséről, aratásáról folyamatosan kell gondoskodni.

Az engedélyezett vízhasználatok oly mértékben lekötik a vízkészleteket, hogy a szárazabb időszakokban szigorú korlátozást kell fogantatosítani. A tározók alatti vízfolyás szakaszok az aszályos időszakokban nem jutnak megfelelő mennyiségű vízhez. A vízhasználatok engedélyezése, korlátozása és tó vízszint szabályozása sokszor ütközik az üdülési és természetvédelmi érdekekkel.

A Velencei-tó maximális vízszintje az érvényben lévő üzemeltetési szabályzat szerint az agárdi vízmérce „0” pontjához (102,62 m B. f.) viszonyított +170 cm, amely egy több lépcsőben kialakult maximális szabályozási szint. A régi partvédművek nagy részének magassága és műszaki alkalmassága azonban továbbra is a korábban használatos, alacsonyabb vízszintekhez igazodott. A partvédművek és a mögöttes területek magasságának többsége már nem felelt meg az érvényben lévő jogszabálynak, ezzel komoly vízelvezetési problémákat okozva a tó közvetlen parti sávjában, melyet tovább súlyosbított a tó „nagyvízi medrének” átfogó vízrendezésének megoldatlansága. A magassági hiányok mellett további problémák voltak a meglévő partvédművek súlyosan leromlott állaga, ennek a problémának a megoldására kezdődött 2016-ban, teljesen Európai Unió támogatás keretében a „Velencei-tavi partfal komplex fenntartható rehabilitációja” című KEHOP-1.3.0-15-2016-00015 azonosító számú projekt, melynek műszaki átadása 2021. június 10.-én történt meg. A projekt kiviteli munkái számos strandot, partfalat és kikötőt érintett, melynek során, elbontásra kerül kb. 5,2 km partvédmű, valamint a jogszabályban megfogalmazott műszaki feltételeknek megfelelő, azt kielégítő műszaki paraméterekkel épült kb. 29,0 km új partvédmű melynek magassága az agárdi vízmérce „0” pontjához (102,62 m B. f.) viszonyított +210 cm. A projekt végrehajtása során 6 természetes ivóhely, illetve 2 fenntartható halbölcső létesül.

Az Velencei Északi Strandnál a tómeder a Magyar Állam tulajdonában és a Közép-dunántúli Vízügyi Igazgatóság Fejér Megyei Szakasz mérnökség kezelésében van. A strand partfala és szárazulati területei Velence Város Önkormányzat tulajdonában, és Velence Városgazdálkodási Kft. üzemeltetésében vannak.

A strand partfala a „Velencei-tavi partfal komplex fenntartható rehabilitációja” című KEHOP-1.3.0-15-2016-00015 azonosító számú projekt keretein belül megújításra került és az alábbi kivitelezési munkák zajlottak. A kivitelezés során a strand teljes függőleges partfala újjáépítésre került. A függőleges partfalhoz szervesen kapcsolódik a térkővel kirakott járdafelület. A strand igen kedvelt partszakasza a mederben elhelyezett sziklák által határolt homokkal feltöltött fővenyes szakasz. E partszakasz víz felőli oldalán elbontásra került a móló és a gyerekmedencét lehatároló betonfal, valamint a partszakasz felhomokolása megtörtént.

---

**16. Azon szennyezési okok, szennyezési források meghatározása és értékelése, amelyek a fürdővizekre hatással lehetnek és károsíthatják a fürdőzők egészségét:**

A vízfolyások vízminőségét az állattartó telepekről származó terhelések és a kommunális szennyvíz bevezetések befolyásolják. A halastavak, duzzasztások hatása is kedvezőtlen a vízminőségre, hiszen a folyóvizekre jellemző vízminőség a tározás hatására jelentősen megváltozik. A vízfolyások kémiai összetétele nem kirívóan rossz, de a Velencei-tó tápanyag szintje mégis magas, vízminőségi problémák (például: algásodás) előfordulnak. Az üdülési, horgászati tevékenység is jelentősen terheli a tó víztestet. Tovább rontja a helyzetet a tó környékének helytelen csapadékvíz elvezetése, amely záporok idején „kiöblíti” a csatornahálózatot és azt a tóba mossa.

*Szennyvíz elhelyezés*

A Velence tó vízgyűjtő területén 4 darab szennyvíztisztító üzemel. A Velencei-tó parti településeinél a csatornázottság kiépítése teljes körű, a tó partjával párhuzamosan épült regionális szennyvízelvezető rendszeren keresztül. A gravitációs főgyűjtőn + regionális szennyvíz átemelőkön összegyűjtött szennyvíz az agárdi szennyvíztisztító telepre kerül. A szennyvízcsatorna-hálózat és szennyvíztelep bővítése 2006-ban fejeződött be. Ezzel megvalósult, hogy mind az állandó, mind az ideiglenes fogyasztóknál (üdülőtulajdonosok) el lehet érni a 95 %-os rákötöttséget, valamint biztosítva van csúcsidényben is a keletkező szennyvíz megfelelő tisztítása, elvezetése. Az agárdi szennyvíztisztítóban keletkező tisztított szennyvíz a vízgyűjtőről kivezetésre kerül a Dinnyés-Kajtori-csatornán keresztül a Nádor vízgyűjtőjébe. A tisztított szennyvíz egy része hasznosításra kerül a Dinnyés Fertő vízpótlására, mely 5,3 km<sup>2</sup>.

*Ipar*

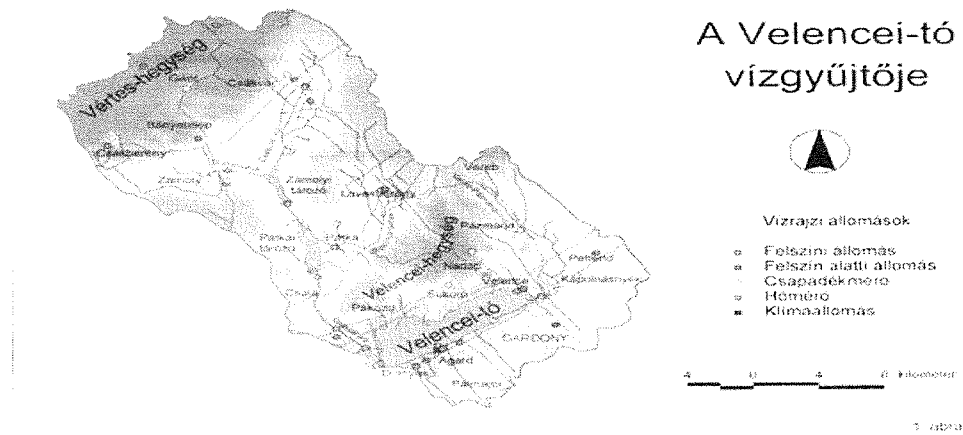
A vizsgált területen nincs számottevő ipari létesítmény. Az itt működő gazdasági társaságokra, kisüzemekre egyaránt jellemző, hogy képződő szennyvizüket közcatornába vezetik.

*Hulladékkezelés*

A Velencei-tó környezetében nyilvántartott kommunális hulladéklerakó telep nem található.

A Velencei-tó környékén ipari vagy veszélyes hulladéklerakó nem üzemel.

### 17. Vízyűjtő terület térkép:



18. Átlagos éves csapadék-mennyiség: 868 mm

19. A legcsapadékosabb hónap megnevezése: május

20. A legszárazabb hónap megnevezése: március

21. A vízgyűjtő-kerület azonosítója: HU-1000

22. A vízgyűjtő-kerület neve: Danube

23. Részvízgyűjtő-kerület azonosítója: HUAEP180

24. Részvízgyűjtő-kerület neve: Duna

### A fürdőhely jellemzése

A Velencei Észak Strand a Velencei-tó északi partján, Velence településen található.

25. A fürdőhely hossza: 482 m

GPS X1 koordináta: 47.23635

GPS Y1 koordináta: 18.63088

GPS X2 koordináta: 47.23740

GPS Y2 koordináta: 18.63579

26. Pihenőterület jellege: fizetőstrand, füvesített, fás, árnyékos és napos részekkel

27. A fürdőhely: közművesített

- 
28. **Vendéglátó és kereskedelmi egységek:** 3 db büfé, mozgó árusok, vízi sportcikk kölcsönző, strandcikk
29. **A parton található szabadtéri élményelemek:** játszótér, kertmozi, röplabdapálya, homokozó
30. **Vízi élményelemek:** gyerekpancsoló, medencevár
31. **A fürdőhely:** nem akadálymentesített.
32. **A víz megközelítése:** lépcsős és homokos lefutós
33. **A parti sáv jellemzése:** betonos, füvezett
34. **Parti sáv növényzetének jellemzése:** fű, fa
35. **Parkolási lehetőség:** a strand közelében biztosított

A fürdővíz adatai:

36. **A monitoring pont GPS koordinátái:**  
GPS X1 koordináta: 47.23717 GPS Y1 koordináta: 18.63415
37. **A felszíni víz használati jellege:** rekreáció
38. **A fürdőzők napi átlagos száma a szezonban:** kb. 300 fő
39. **A fürdőzők napi maximális száma a szezonban:** kb. 700 fő.

Hidrogeológiai jellemzők:

40. **A víz átlaghőmérséklete a szezonban:** 23 °C.
41. **Átlagos vízmélység:** 1,5 m
42. **Maximum vízmélység:** 2,2 m
43. **A víztestben:** erős vízáramlás nem jellemző.
44. **Víztest azonosítója:** AIQ 960
45. **Víztest neve:** Velencei-tó



- 
46. A víztest tipológiai leírása: ovális
47. A strand vízmélység profilja: hirtelen mélyülő, és egy része sekély
48. Mederanyag jellemzése: homok, iszap
49. Meder becsült minimális üledékvastagsága: 40 cm
50. Meder becsült maximális üledékvastagsága: 70 cm
51. Befolyó vízfolyások: a fürdőhelyre közvetlen nincs befolyó víz, az egész tó tekintetében a Császár víz, a Vereb-Pázmándi vízfolyás valamint több kisebb
52. Megcsapoló vízfolyások nevei (felsorolás): a fürdőhely tekintetében közvetlen nincs, az egész tó tekintetében a Dinnyés-Kajtor csatorna
53. Uralkodó szélirány: észak-keleti
54. A fürdőzési szezonban nem jellemzőek a területen a heves szélviharok.
55. A fürdőzési szezonban jellemzőek a területen a heves esőzések.
56. A fürdőzési szezonban jellemző a területen az erős napsugárzás.
57. Kommunális infrastruktúra:  
Nemenként elkülönített illemhelyek, valamint zuhanyzók 3 épületben. 2 db kültéri zuhanyzó található a strand területén. 2021. év nyarán a Kisfaludy Turisztikai Fejlesztési Program keretein belül 1 db baba-mama szoba, 3 db családbarát illemhely került kialakításra. Ugyanezen program keretein belül a strand területén további 2 db családi öltözőkabin telepítése valósult meg, melynek köszönhetően összesen 6 öltöző egység található. A strand területe csatornázott. Ivóvízellátás városi hálózatra kötött. Hulladékgyűjtők rendelkezésre állnak, hulladékszállítást közszolgáltató végzi. Ivókút rendelkezésre áll.
58. Van közvetlen csapadékvíz bevezetés: A strand területétől körülbelül 30 m-re található a VIB5 névre keresztelt csatorna bevezetőárok, amely önkormányzati tulajdonban áll.
59. Cianobaktérium burjánzás kockázata fenn áll: hamar felmelegszik a víztest, nincs megfelelő vízáramlás, nagy a szervesanyag-tartalom
60. Mikrofiton és vagy fitoplankton burjánzásának kockázata: nem áll fenn
61. Nagyobb méretű halpusztulás kockázata: nem áll fenn
-

62. Rövid távú szennyezés kockázata (RTSZ): nem áll fenn

63. Lehetséges rövid távú szennyező források: fürdőzők, vízimadarak, csapadékvíz

64. Elsősegélynyújtó hely: jelölt, felszerelt

65. Állatokat a strand területére bevinni tilos.

66. A strand fényképe:



Az eredeti papíralapú dokumentummal egyező!

**Ezen lap nem része az eredeti iratnak, kizárólag a jogszabályi megfeleléshez szükséges  
záradékolás megjelenítését szolgálja.**

Az elektronikus hiteles másolatot készítette: Kékesi Csilla

